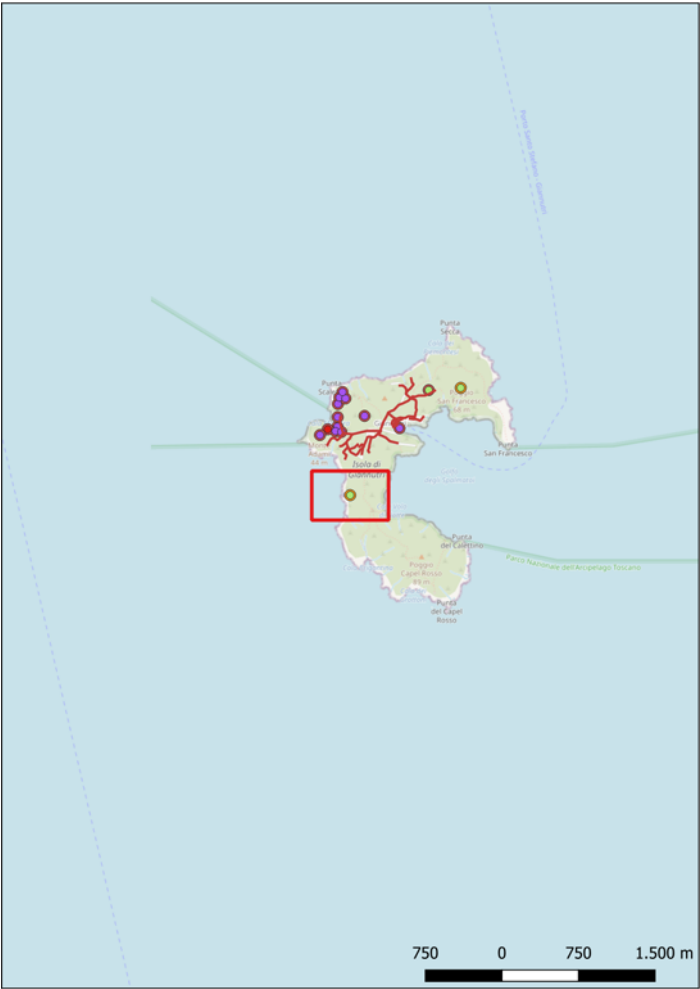
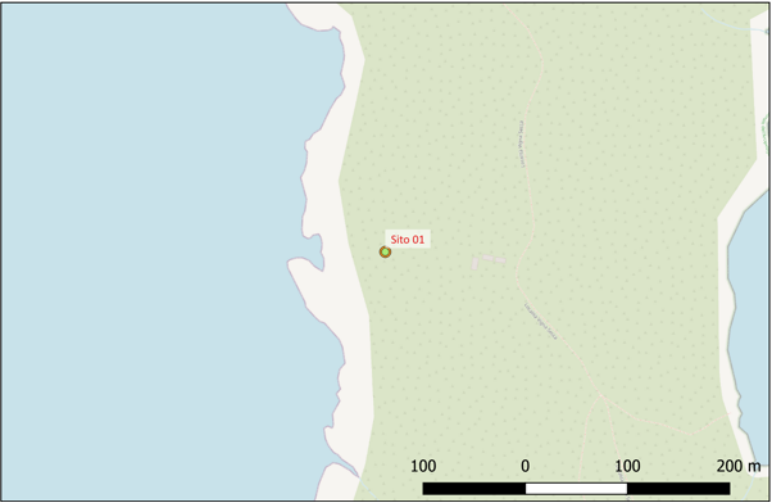


Sito 01 - Vigna Vecchia (SABAP-SI_2023_00383-VD_000002_01)

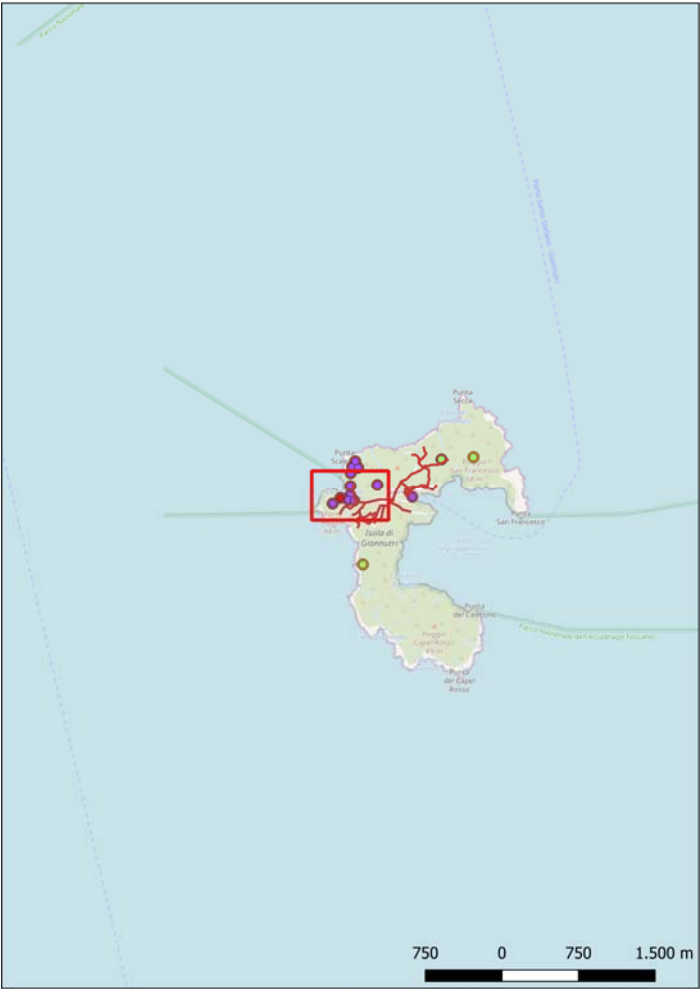


Localizzazione: Isola del Giglio (GR), ,
Definizione e cronologia: area di materiale mobile, {area di frammenti fittili, industria litica}. {non determinabile},
Periodo preistorico, ma è difficile risalire alla cronologia esatta.
Modalità di individuazione{dati bibliografici}
Distanza dall'opera in progetto:200-500 metri **Potenziale:** potenziale medio **Rischio relativo:** rischio medio
Rinvenimento di ossidiane (lame e punte) e frammenti di ceramica d'impasto.

R.C. Bronson, G. Uggeri 1970, "Isola del Giglio, Isola di Giannutri, Monte Argentario, Laguna di Orbetello (notizia preliminare dei rinvenimenti del 1968)", in StEtr, XXXVIII, pp. 201-2014

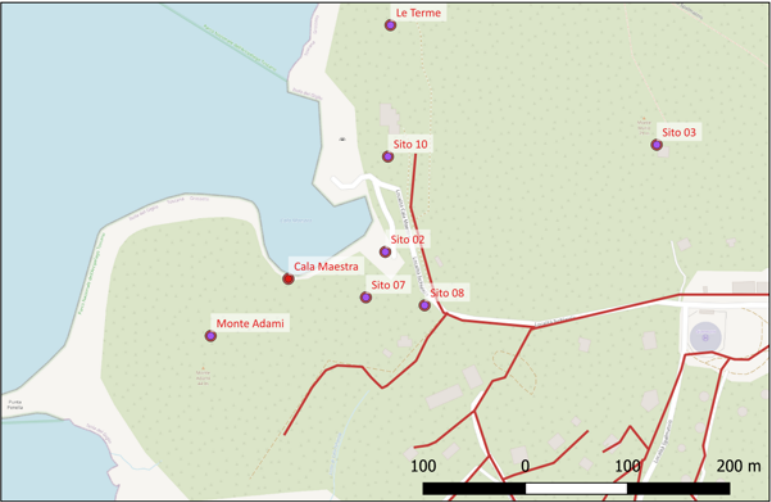


Sito 02 - Cala Maestra (SABAP-SI_2023_00383-VD_000002_02)

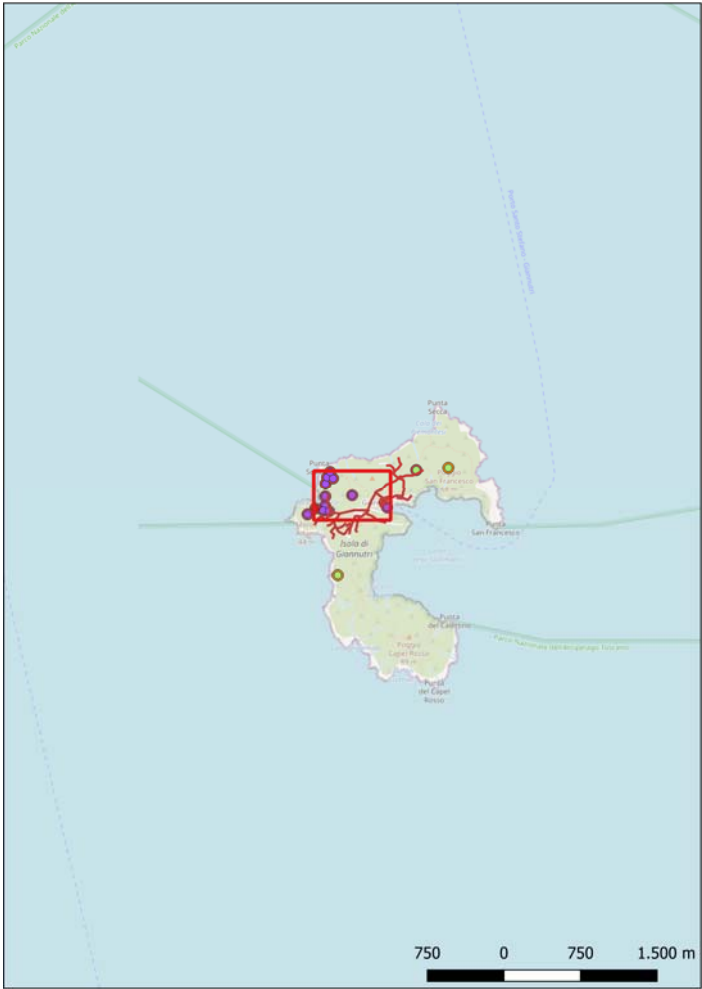


Localizzazione: Isola del Giglio (GR), ,
Definizione e cronologia: infrastruttura portuale, {porto}. {Età Romana},
Modalità di individuazione{dati bibliografici}
Distanza dall'opera in progetto:20-50 metri **Potenziale:** potenziale alto **Rischio relativo:** rischio alto
Darsena costruita in opera cementizia.

R.C. Bronson, G. Uggeri 1970, "Isola del Giglio, Isola di Giannutri, Monte Argentario, Laguna di Orbetello (notizia preliminare dei rinvenimenti del 1968)", in StEtr, XXXVIII, pp. 201-2014; P. Rendini 2008, I monumenti antichi dell'isola di Giannutri. Venti anni di attività della Soprintendenza per i Beni Archeologici della Toscana (1989-2008), Siena 2008.

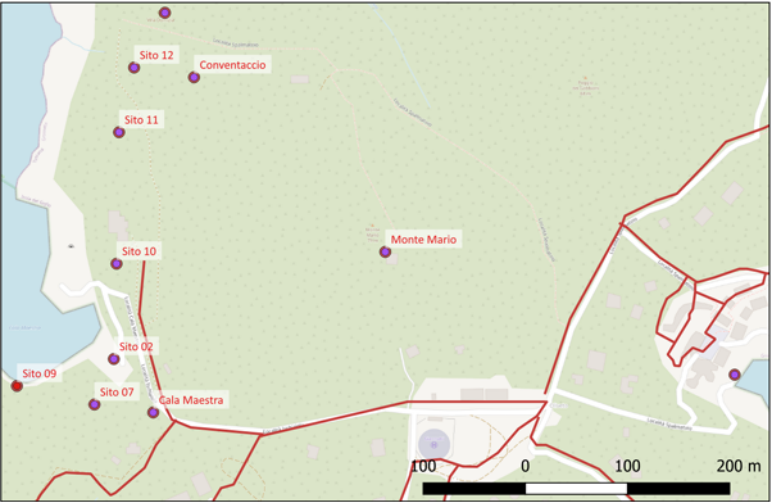


Sito 03 - Monte Mario (SABAP-SI_2023_00383-VD_000002_03)



Localizzazione: Isola del Giglio (GR), ,
Definizione e cronologia: infrastruttura idrica, {cisterna}. {Età Romana},
Modalità di individuazione{dati bibliografici}
Distanza dall'opera in progetto:100-200 metri **Potenziale:** potenziale alto **Rischio relativo:** rischio alto
Presenza di una cisterna per la raccolta delle acque insieme a materiale mobile rinvenuto nel terreno, in particolare marmi e lastre fittili.

R.C. Bronson, G. Uggeri 1970, "Isola del Giglio, Isola di Giannutri, Monte Argentario, Laguna di Orbetello (notizia preliminare dei rinvenimenti del 1968)", in StEtr, XXXVIII, pp. 201-2014.

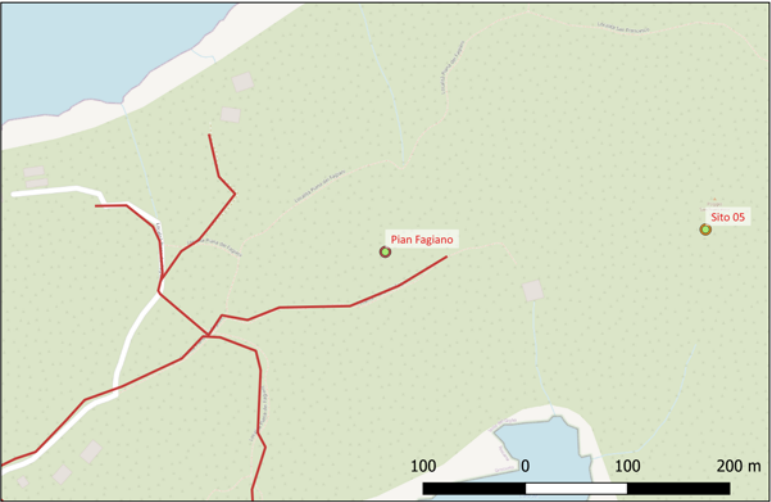


Sito 04 - Pian Fagiano (SABAP-SI_2023_00383-VD_000002_04)

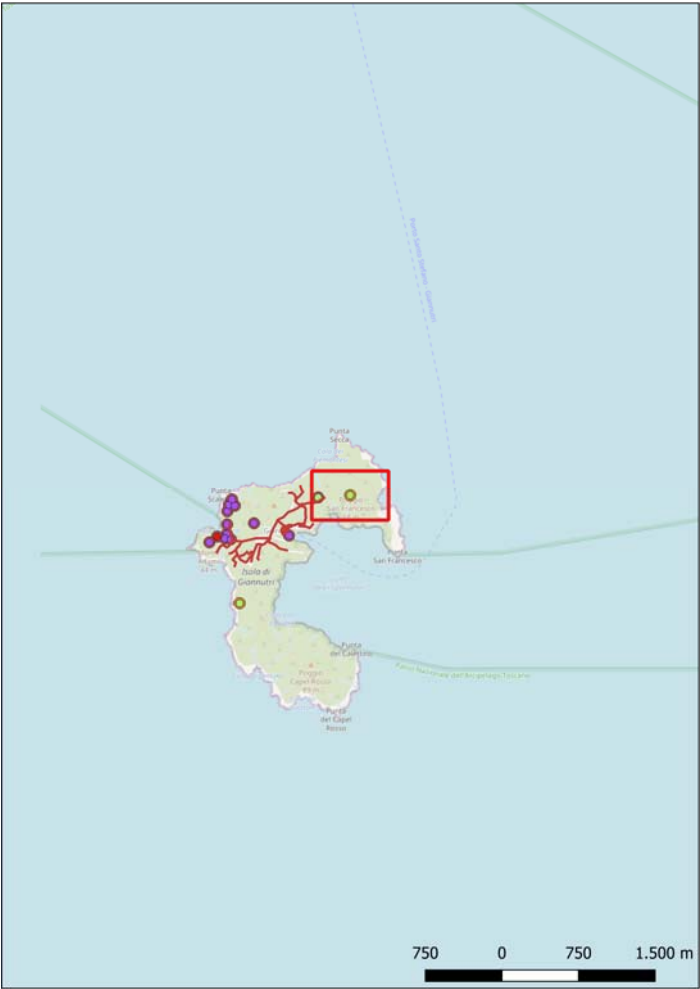


Localizzazione: Isola del Giglio (GR), ,
Definizione e cronologia: area di materiale mobile, {industria litica}. {non determinabile}, Periodo genericamente preistorico
Modalità di individuazione{dati bibliografici}
Distanza dall'opera in progetto:50-100 metri **Potenziale:** potenziale alto **Rischio relativo:** rischio alto
Rinvenimento di una punta in selce

R.C. Bronson, G. Uggeri 1970, "Isola del Giglio, Isola di Giannutri, Monte Argentario, Laguna di Orbetello (notizia preliminare dei rinvenimenti del 1968)", in StEtr, XXXVIII, pp. 201-2014.

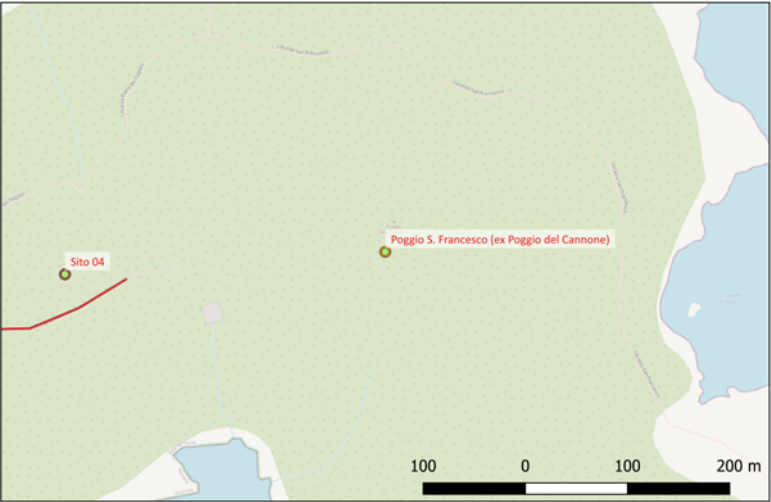


Sito 05 - Poggio S. Francesco (ex Poggio del Cannone) (SABAP-SI_2023_00383-VD_000002_05)

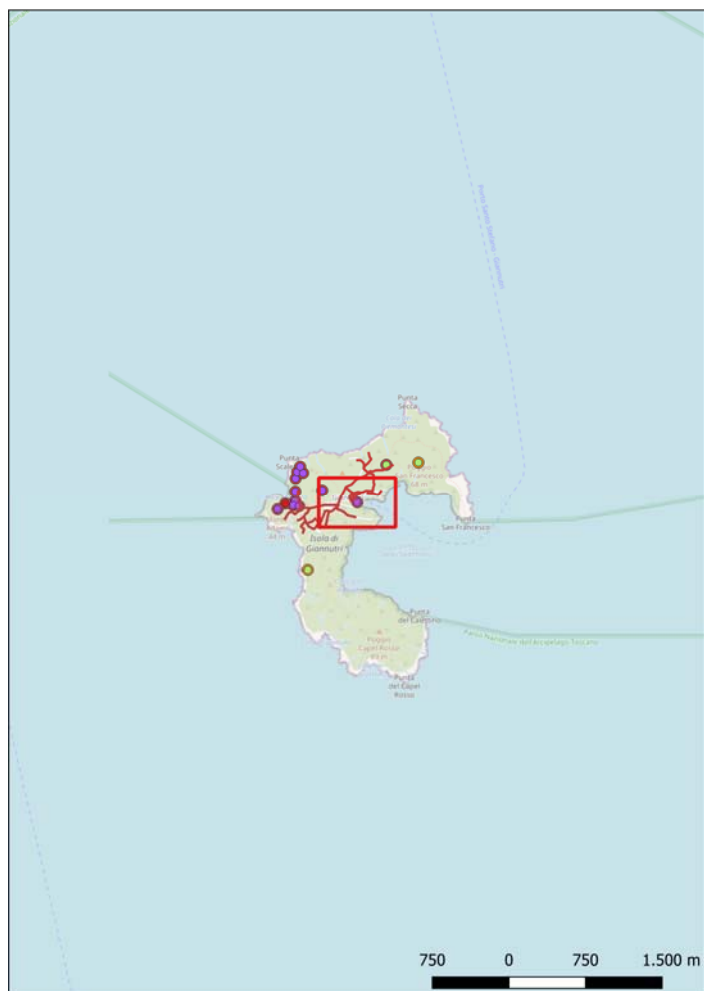


Localizzazione: Isola del Giglio (GR), ,
Definizione e cronologia: area di materiale mobile, {area di materiale eterogeneo}. {non determinabile}. Non è noto il tipo di anfora rinvenuto e pertanto non è possibile identificare una cronologia di riferimento.
Modalità di individuazione: da bibliografia
Distanza dall'opera in progetto: 200-500 metri **Potenziale:** potenziale medio **Rischio relativo:** rischio medio
Rinvenimento sul terreno di scorie in ferro e frammenti di anfora.

R.C. Bronson, G. Uggeri 1970, "Isola del Giglio, Isola di Giannutri, Monte Argentario, Laguna di Orbetello (notizia preliminare dei rinvenimenti del 1968)", in StEtr, XXXVIII, pp. 201-2014.



Sito 06 - Cala dello Spalmatoio (SABAP-SI_2023_00383-VD_000002_06)



Localizzazione: Isola del Giglio (GR), ,

Definizione e cronologia: infrastruttura portuale, {porto}. {Età Romana},

Modalità di individuazione{dati bibliografici}

Distanza dall'opera in progetto:20-50 metri

Potenziale: potenziale alto

Rischio relativo: rischio alto

Resti di ruderi funzionali allo scalo portuale.

R.C. Bronson, G. Uggeri 1970, "Isola del Giglio, Isola di Giannutri, Monte Argentario, Laguna di Orbetello (notizia preliminare dei rinvenimenti del 1968)", in *StEtr.* XXXVIII, pp. 201-214; P. Rendini 2008, *I monumenti antichi dell'isola di Giannutri. Venti anni di attività della Soprintendenza per i Beni Archeologici della Toscana (1989-2008)*, Siena 2008.



Sito 07 - Cala Maestra (SABAP-SI_2023_00383-VD_000002_07)

Localizzazione: Isola del Giglio (GR),

Definizione e cronologia: sito non identificato, {strutture murarie}. {Età Romana}.

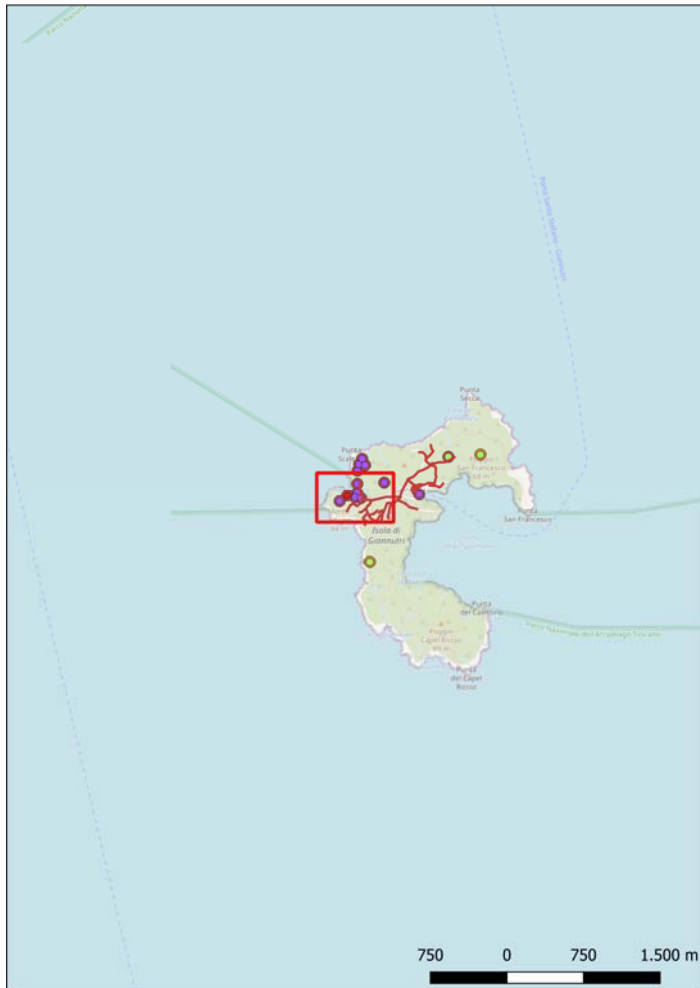
Modalità di individuazione{dati bibliografici}

Distanza dall'opera in progetto:50-100 metr

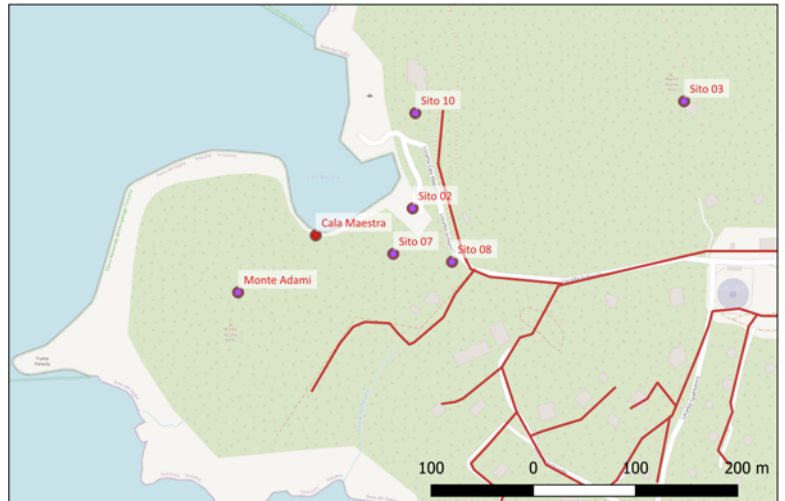
Potenziale: potenziale alto

Rischio relativo: rischio alto

Cetaria per la produzione di pesce stoccato.



P. Rendini 2008, I monumenti antichi dell'isola di Giannutri. Venti anni di attività della Soprintendenza per i Beni Archeologici della Toscana (1989-2008), Siena 2008.



Sito 08 - Cala Maestra (SABAP-SI_2023_00383-VD_000002_08)

Localizzazione: Isola del Giglio (GR),

Definizione e cronologia: infrastruttura idrica, {cisterna}. {Età Romana},

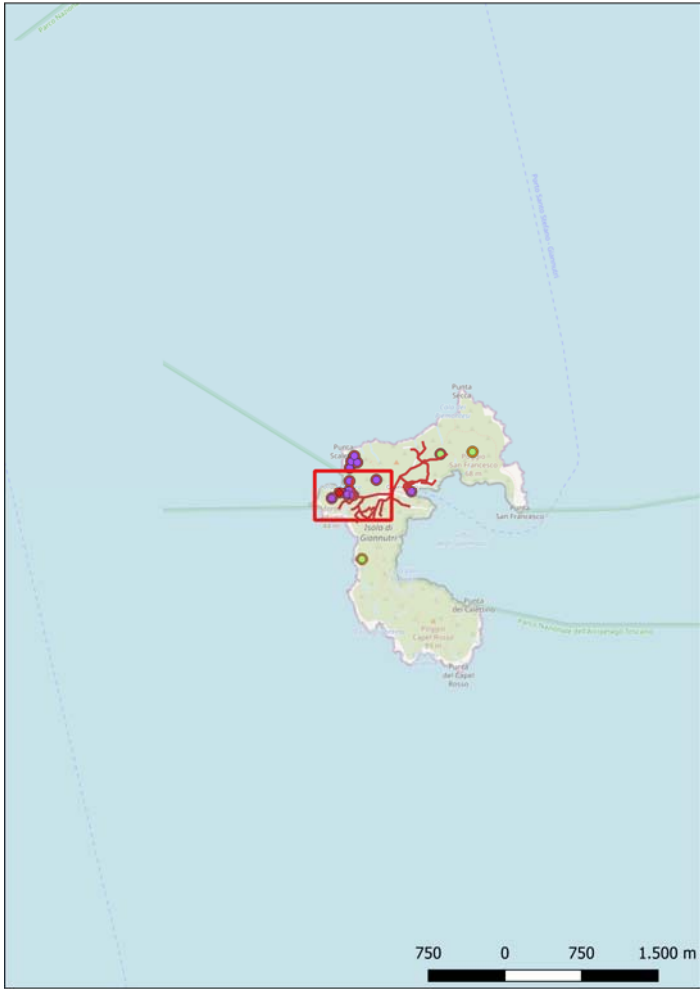
Modalità di individuazione{dati bibliografici}

Distanza dall'opera in progetto:0-10 metri

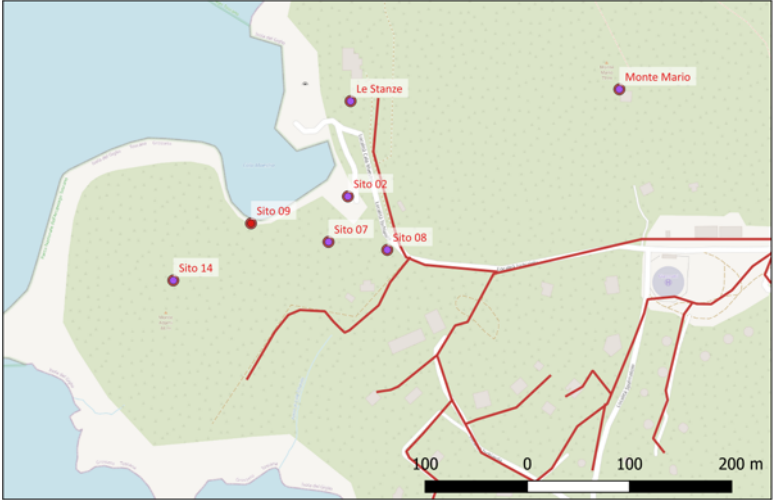
Potenziale: potenziale alto

Rischio relativo: rischio alto

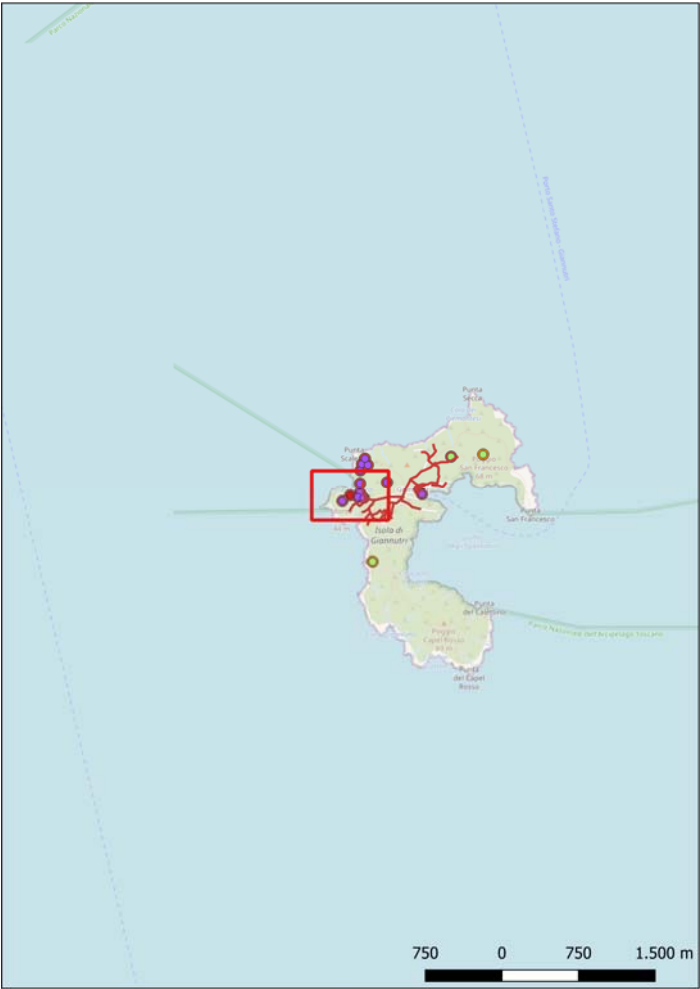
Cisterna in opera cementizia.



P. Rendini 2008, I monumenti antichi dell'isola di Giannutri. Venti anni di attività della Soprintendenza per i Beni Archeologici della Toscana (1989-2008), Siena 2008.

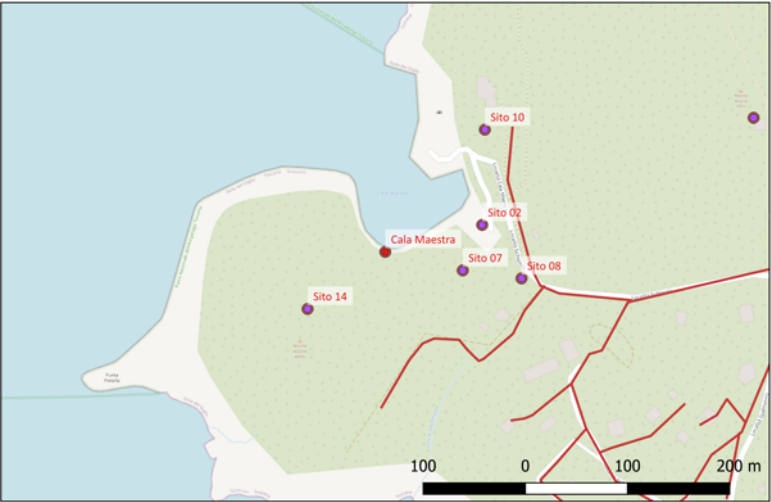


Sito 09 - Cala Maestra (SABAP-SI_2023_00383-VD_000002_09)

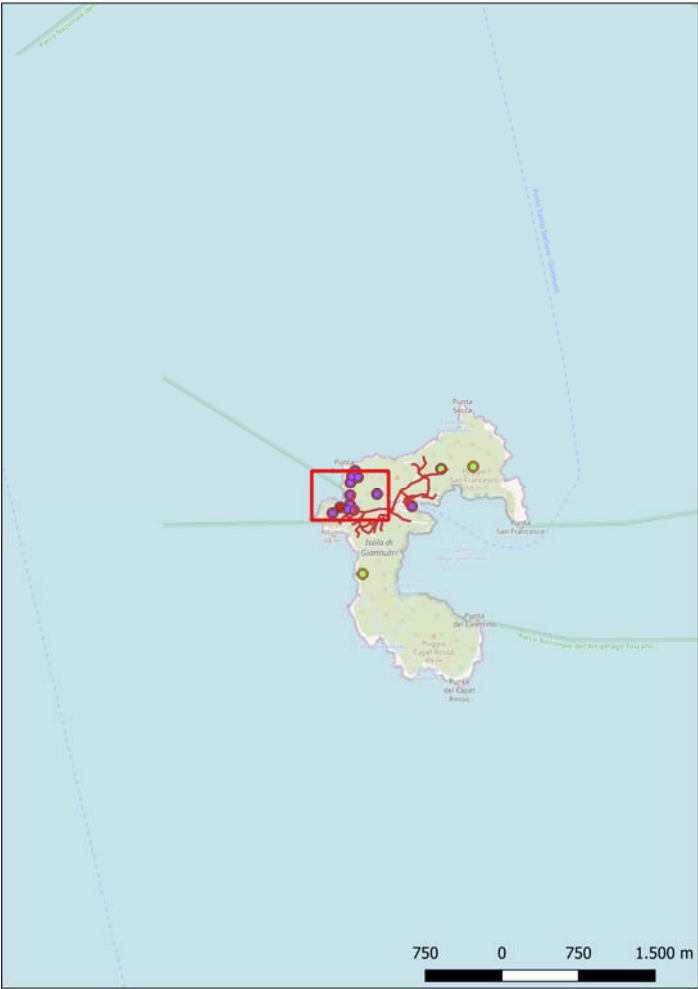


Localizzazione: Isola del Giglio (GR), ,
Definizione e cronologia: struttura di fortificazione, {torre}. {Prima età moderna},
Modalità di individuazione{dati bibliografici}
Distanza dall'opera in progetto:100-200 metri **Potenziale:** potenziale alto **Rischio relativo:** rischio medio
Resti di una possibili torre di avvistamento.

P. Rendini 2008, I monumenti antichi dell'isola di Giannutri. Venti anni di attività della Soprintendenza per i Beni Archeologici della Toscana (1989-2008), Siena 2008.



Sito 10 - Le Stanze (SABAP-SI_2023_00383-VD_000002_10)

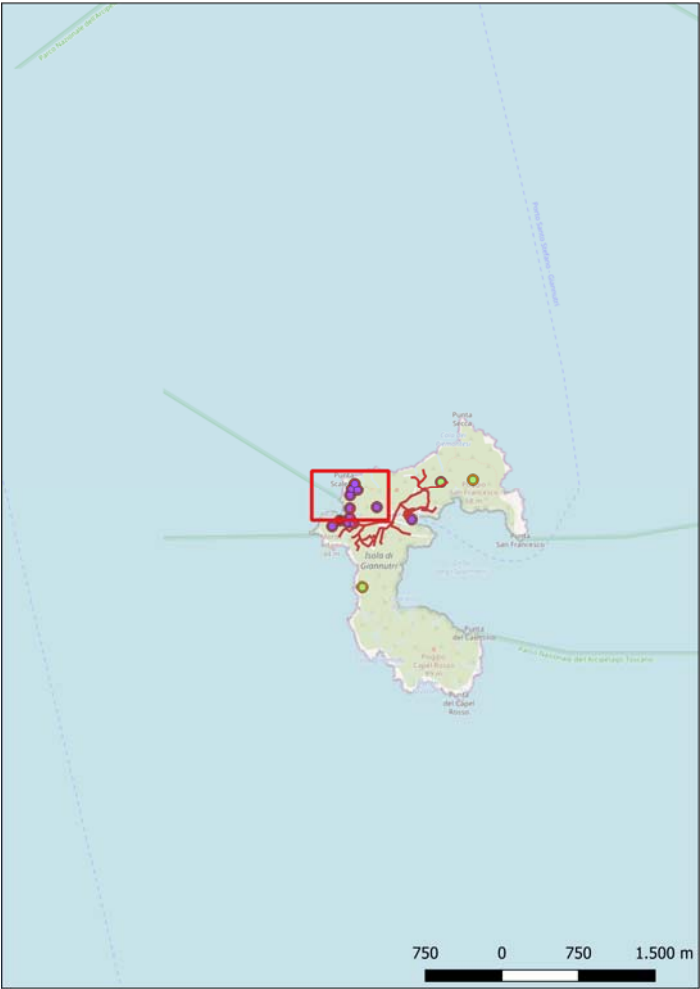


Localizzazione: Isola del Giglio (GR), ,
Definizione e cronologia: luogo ad uso pubblico, {}, {Età Romana},
Modalità di individuazione{dati bibliografici}
Distanza dall'opera in progetto:20-50 metri **Potenziale:** potenziale alto **Rischio relativo:** rischio alto
Isola con tabernae e criptoportico. Le stanze presentano pavimentazioni marmoree.

P. Rendini 2008, I monumenti antichi dell'isola di Giannutri. Venti anni di attività della Soprintendenza per i Beni Archeologici della Toscana (1989-2008), Siena 2008.

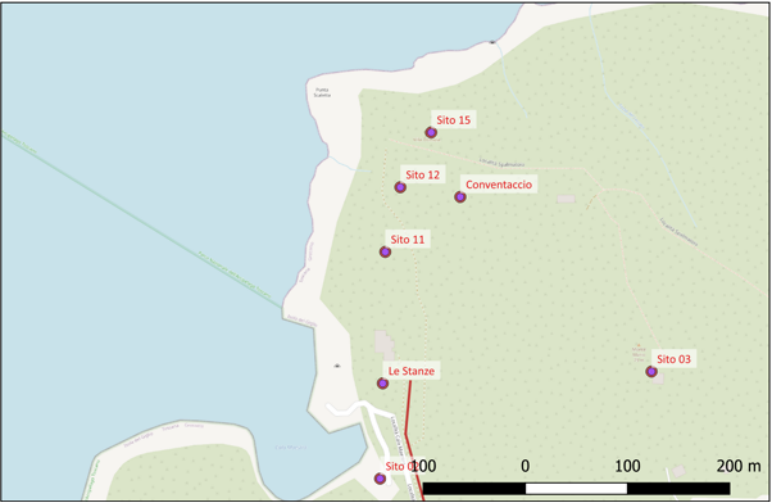


Sito 11 - Le Terme (SABAP-SI_2023_00383-VD_000002_11)

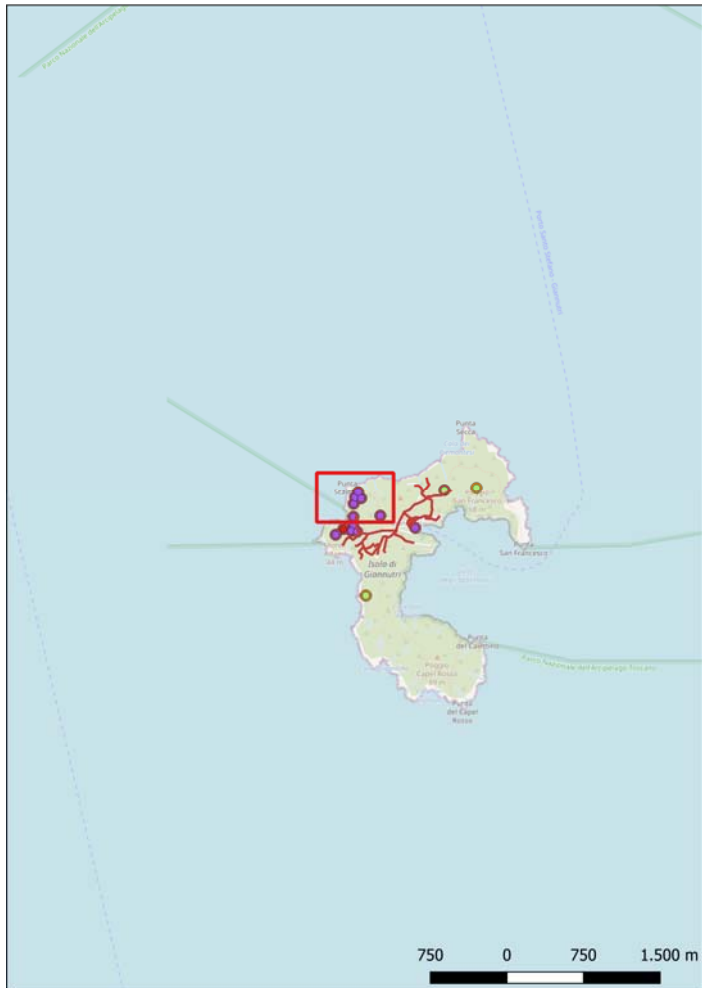


Localizzazione: Isola del Giglio (GR), ,
Definizione e cronologia: luogo ad uso pubblico, {impianto termale}. {Età Romana},
Modalità di individuazione{dati bibliografici}
Distanza dall'opera in progetto:200-500 metri **Potenziale:** potenziale alto **Rischio relativo:** rischio medio
Complesso termale cui si lega il corridoio di accesso alla villa Domitia. Oltre ai mosaici più comuni, da quest'area provengono anche due importanti mosaici dalle raffigurazioni complesse i cd. mosaici del labirinto e dei delfini.

P. Rendini 2008, I monumenti antichi dell'isola di Giannutri. Venti anni di attività della Soprintendenza per i Beni Archeologici della Toscana (1989-2008), Siena 2008.



Sito 12 - Casa Adami (SABAP-SI_2023_00383-VD_000002_12)



Localizzazione: Isola del Giglio (GR), ,

Definizione e cronologia: sito non identificato, {strutture murarie}, {Età Romana},

Modalità di individuazione{dati bibliografici}

Distanza dall'opera in progetto:100-200 metri **Potenziale:** potenziale alto

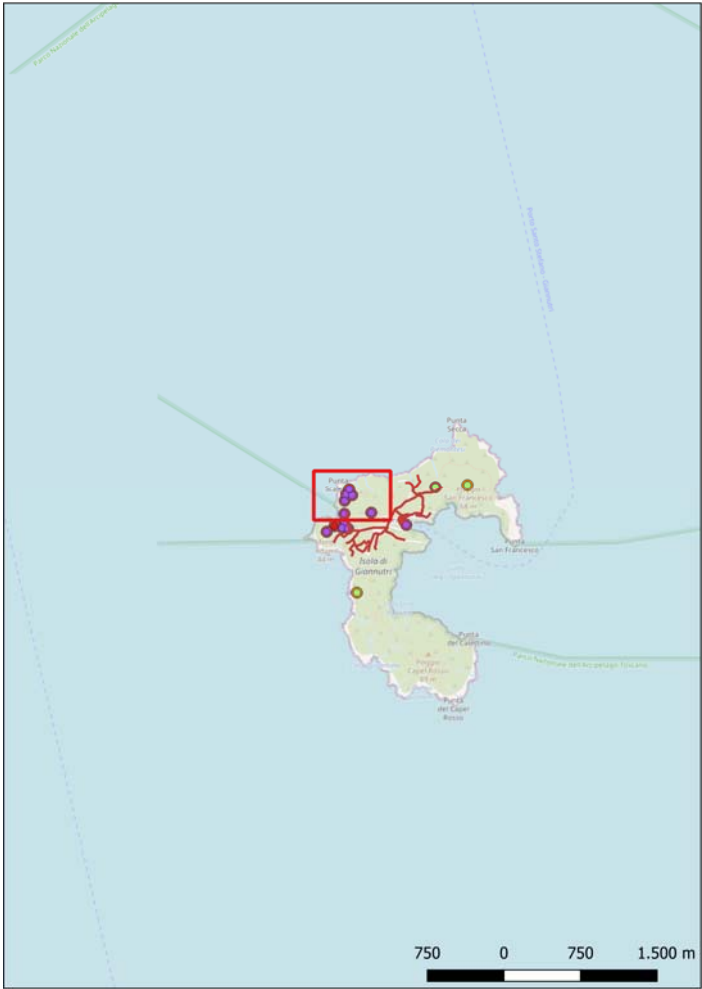
Rischio relativo: rischio medio

Strutture in cementizio costituite da più ambienti in successione.

P. Rendini 2008, I monumenti antichi dell'isola di Giannutri. Venti anni di attività della Soprintendenza per i Beni Archeologici della Toscana (1989-2008), Siena 2008; Milletti et alii 2023, "Ritorno a Giannutri (GR). Il ricollocamento del mosaico del labirinto e le attività della Soprintendenza (2018-2022)", in BAO, XIV, 2023/1, pp. 223-250.

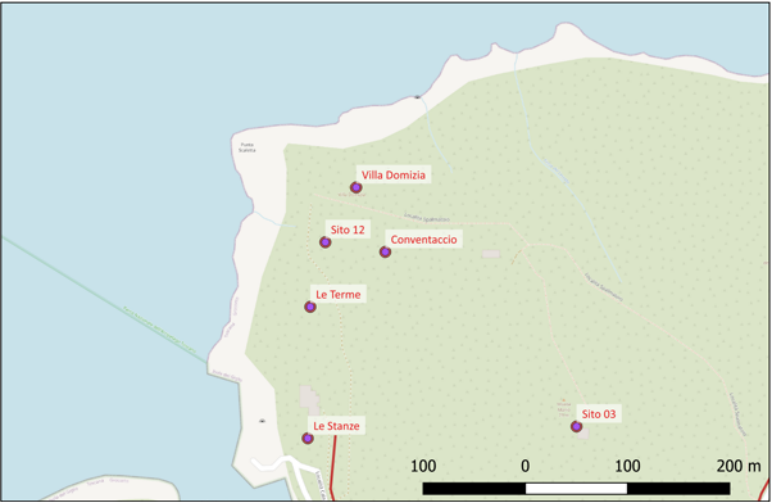


Sito 13 - Conventaccio (SABAP-SI_2023_00383-VD_000002_13)



Localizzazione: Isola del Giglio (GR), ,
Definizione e cronologia: sito non identificato, {strutture murarie}. {Età Romana},
Modalità di individuazione{dati bibliografici}
Distanza dall'opera in progetto:200-500 metri **Potenziale:** potenziale alto **Rischio relativo:** rischio medio
Edificio a pianta rettangolare costituito da più ambienti in successione.

P. Rendini 2008, I monumenti antichi dell'isola di Giannutri. Venti anni di attività della Soprintendenza per i Beni Archeologici della Toscana (1989-2008), Siena 2008; Milletti et alii 2023, "Ritorno a Giannutri (GR). Il ricollocamento del mosaico del labirinto e le attività della Soprintendenza (2018-2022)", in BAO, XIV, 2023/1, pp. 223-250.



Sito 14 - Monte Adami (SABAP-SI_2023_00383-VD_000002_14)

Localizzazione: Isola del Giglio (GR),

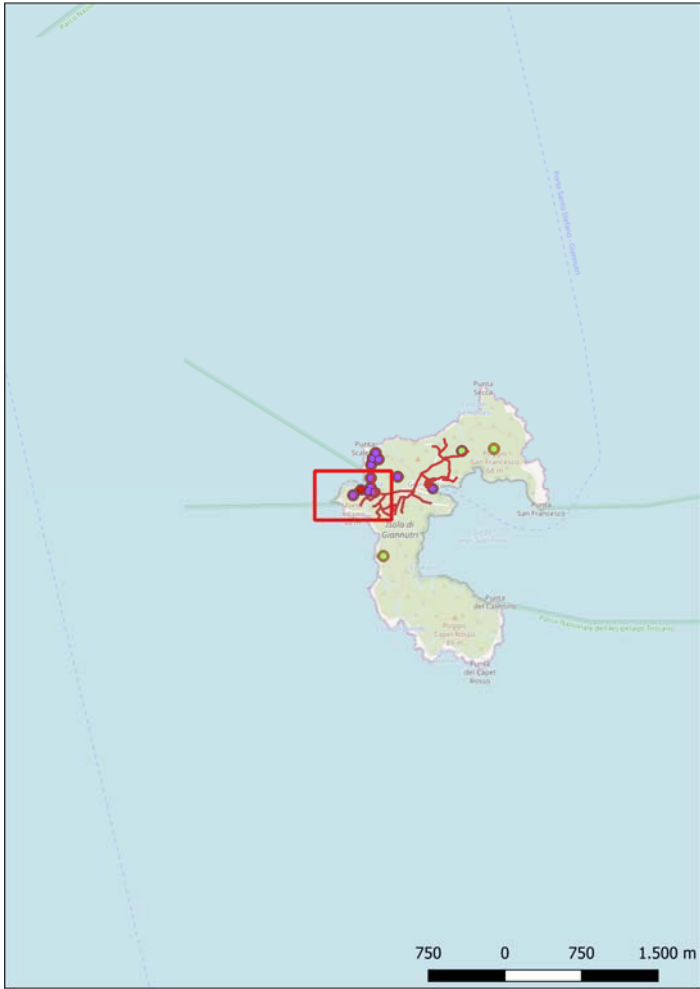
Definizione e cronologia: sito non identificato, {strutture murarie}. {Età Romana},

Modalità di individuazione{dati bibliografici}

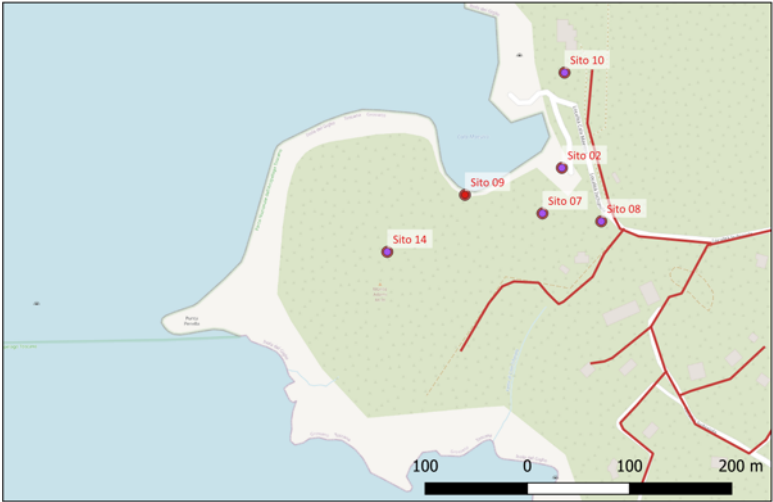
Distanza dall'opera in progetto:100-200 metri **Potenziale:** potenziale alto

Rischio relativo: rischio medio

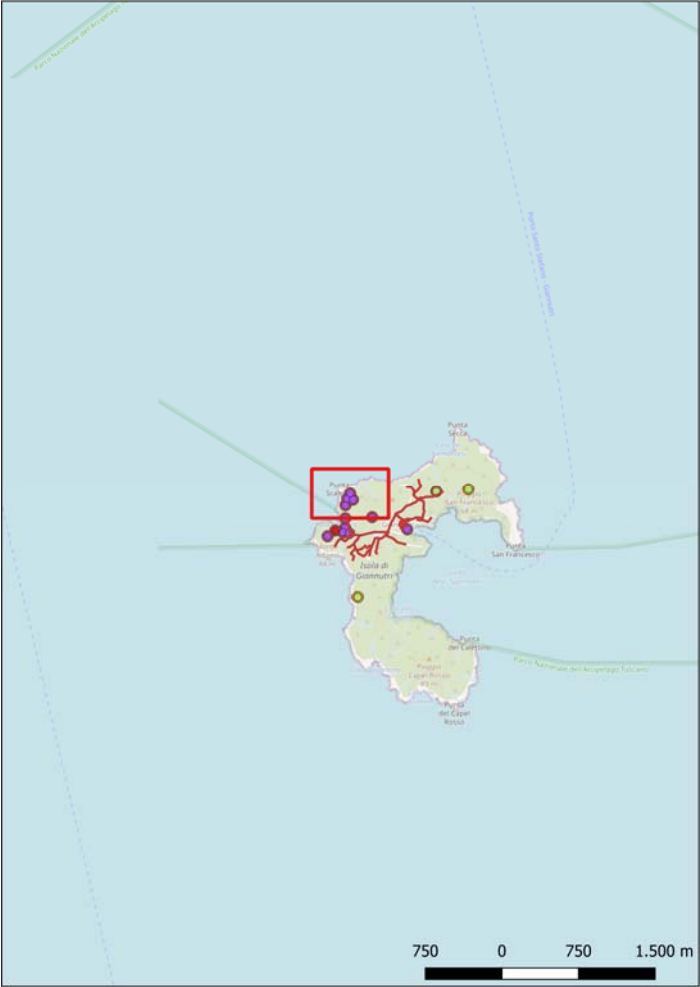
Strutture in opus reticulatum di incerta interpretazione.



P. Rendini 2008, I monumenti antichi dell'isola di Giannutri. Venti anni di attività della Soprintendenza per i Beni Archeologici della Toscana (1989-2008), Siena 2008; Milletti et alii 2023, "Ritorno a Giannutri (GR). Il ricollocamento del mosaico del labirinto e le attività della Soprintendenza (2018-2022), in BAO, XIV, 2023/1, pp. 223-250.



Sito 15 - Villa Domizia (SABAP-SI_2023_00383-VD_000002_15)



Localizzazione: Isola del Giglio (GR), ,
Definizione e cronologia: struttura abitativa, {domus}. {Età Romana},
Modalità di individuazione{dati bibliografici}
Distanza dall'opera in progetto:200-500 metri **Potenziale:** potenziale alto **Rischio relativo:** rischio medio
Complesso monumentale composto da più nuclei funzionali verosimilmente attribuibile alla gens Domitia.

P. Rendini 2008, I monumenti antichi dell'isola di Giannutri. Venti anni di attività della Soprintendenza per i Beni Archeologici della Toscana (1989-2008), Siena 2008; Milletti et alii 2023, "Ritorno a Giannutri (GR). Il ricollocamento del mosaico del labirinto e le attività della Soprintendenza (2018-2022)", in BAO, XIV, 2023/1, pp. 223-250.

