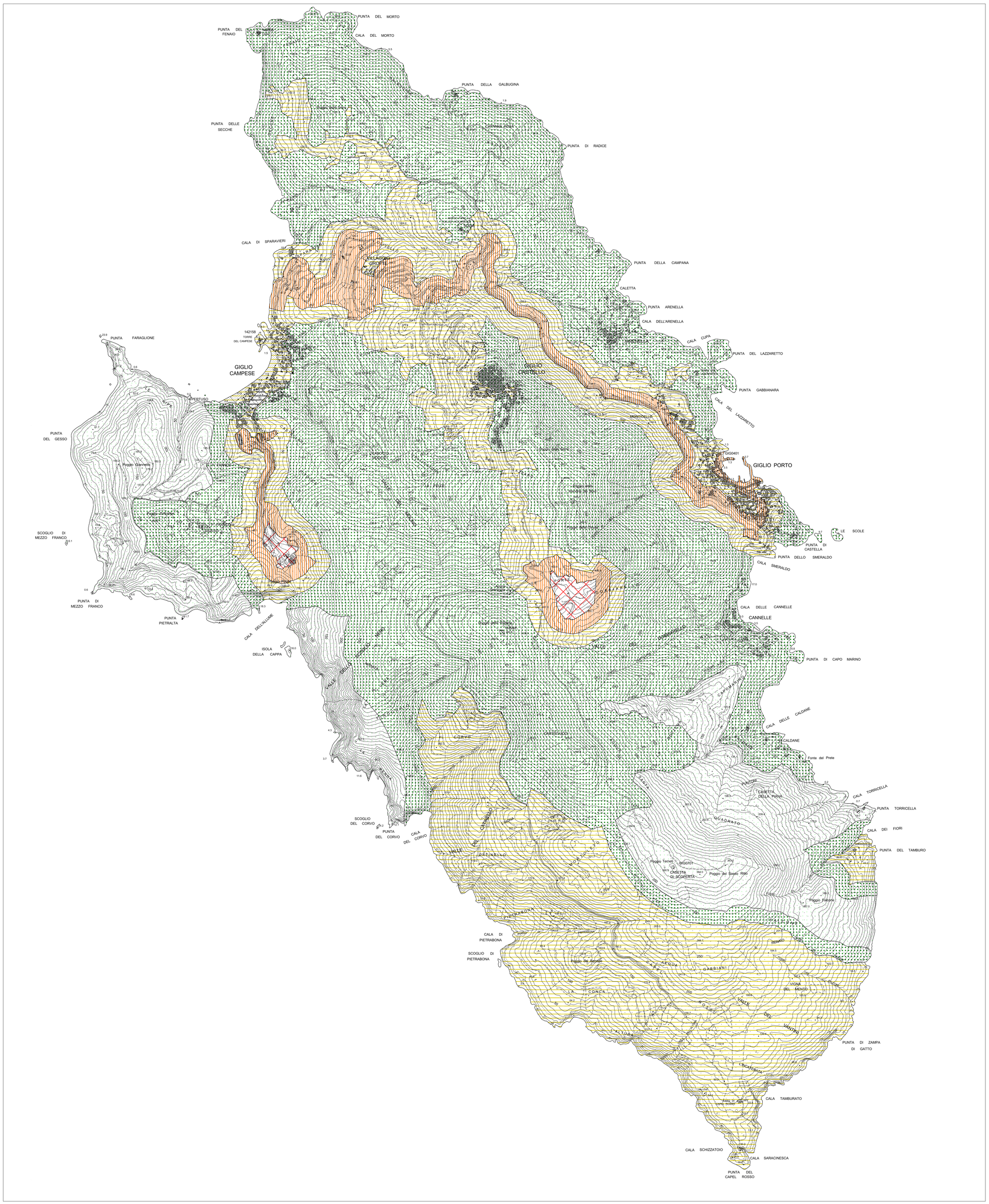

Inquadramento della cartografia di classificazione acustica del Comune di Isola del Giglio

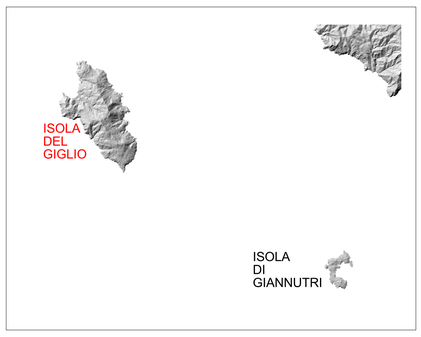

scala 1:200.000

LEGENDA

CLASSI DI ZONIZZAZIONE ACUSTICA

convenzione grafica della tabella 2 del D.C.R.T. n.77 del 22 febbraio 2000

- *I - aree particolarmente protette*
- *II - aree prevalentemente residenziali*
- *III - aree di tipo misto*
- *IV - aree di intensa attività umana*
- *V - aree prevalentemente industriali*
- *aree destinate a spettacolo - classe III*
- *aree destinate a spettacolo - classe IV*

VALORI LIMITE (dB(A)) - D.P.C.M. 14/11/97

Periodi di riferimento:
Trd: Tr diurno (dalle ore 6 alle ore 22);
Trn: Tr notturno (dalle ore 22 alle ore 6)

CLASSI	LIMITI							
	EMISSIONE		*ASSOLUTI DI IMMISSIONE*		*QUALITA'*		*IMMISSIONE DIFFERENZIALE*	
	Trd	*Trn*	*Trd*	*Trn*	*Trd*	*Trn*	*Trd*	*Trn*
I	45	35	50	40	47	37	5	3
II	50	40	55	45	52	42	5	3
III	55	45	60	50	57	47	5	3
IV	60	50	65	55	62	52	5	3
V	65	55	70	60	67	57	5	3
VI	65	65	70	70	70	70	*non applicabile*	

Distribuzione percentuale delle classi acustiche sul totale del territorio comunale

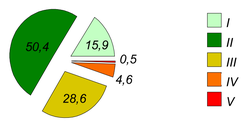

COMUNE DI ISOLA DEL GIGLIO

PIANO COMUNALE DI CLASSIFICAZIONE ACUSTICA

GRUPPO DI LAVORO

Coordinatore di progetto:
dott. Rossano Mastacchi
Tecnico Competente in Acustica Ambientale
n.79 Elenco Regione Toscana
(n. 4 Elenco Provincia di Grosseto)

Responsabile cartografia informatizzata e GIS:
geom. Roberta Ravenni
Tecnico Esperto GIS

SERAM
Servizi per l'Ambiente
Via Monterosa, 26- Grosseto

GISECO
Studio Tecnico Associato

Z1

Classificazione acustica

ISOLA DEL GIGLIO

N

scala 1:10.000